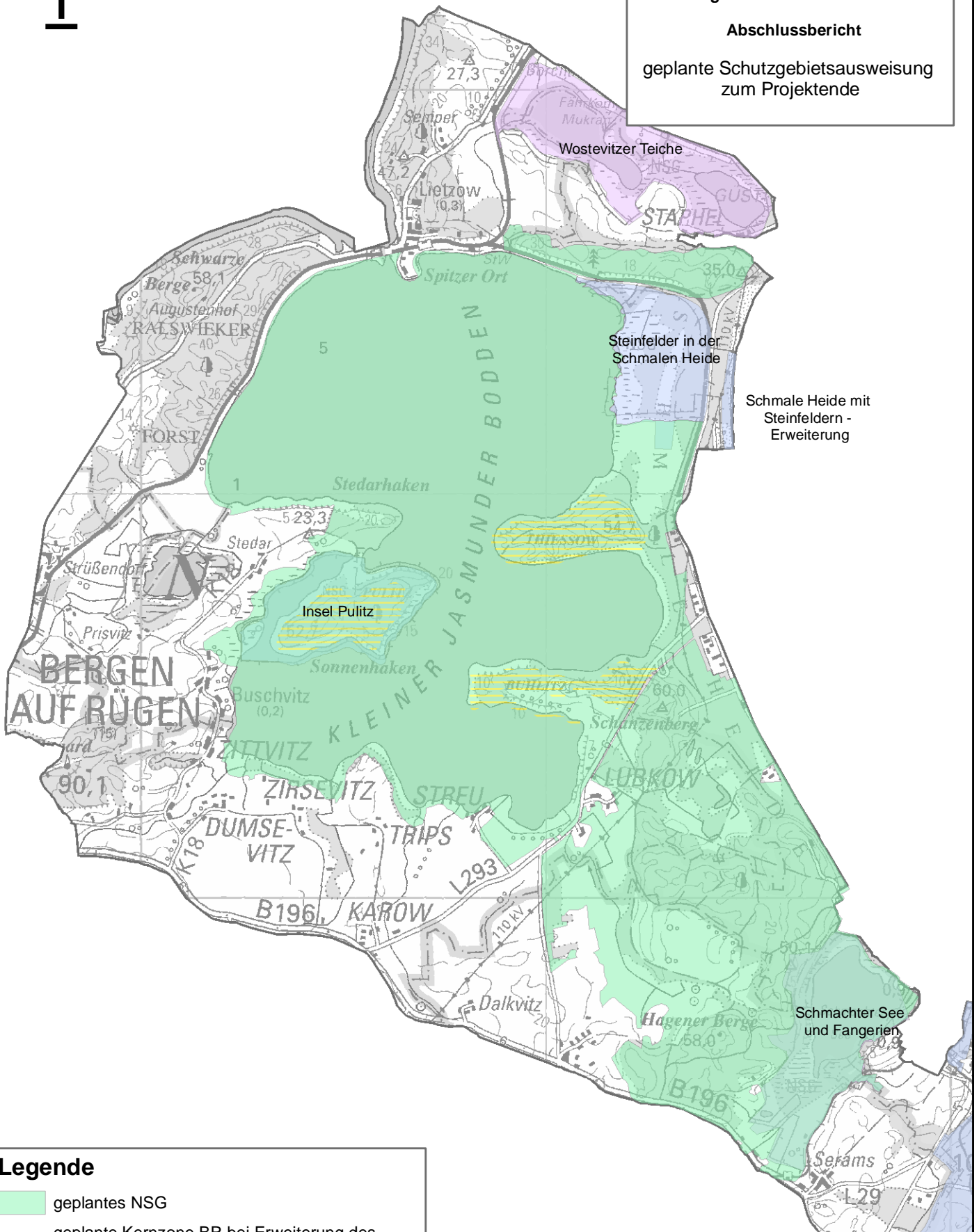




Naturschutzgroßvorhaben "Ostrügensche Boddenlandschaft"

Abschlussbericht





geplante Schutzgebietsausweisung
zum Projektende



Schmale Heide mit
Steinfeldern -
Erweiterung

Schmachter See
und Fangerien

Legende

-  geplantes NSG
-  geplante Kernzone BR bei Erweiterung des Biosphärenreservates auf Projektgebietsgrenze
-  Naturschutzgebiet
-  NSG, einstweilig gesichert



0 1 2
Kilometer

Träger:
Landschaftspflegeverband
Rügen e.V.

Geoinformationen: © LAiV-MV 2008